

**VÖLCSEJ KÖZSÉG ÖNKORMÁNYZATA**  
**KÉPVISELŐ-TESTÜLETÉNEK**

**7/2014.(VIII.21.)**

**ö n k o r m á n y z a t i r e n d e l e t e**

**a közterületek elnevezéséről és a házszámozás szabályairól**

Völcsej Község Önkormányzata (továbbiakban: önkormányzat) Képviselő-testülete az Alaptörvény 32. cikk (1) bekezdés a.) pontjában meghatározott feladatkörében eljárva, Magyarország helyi önkormányzatairól szóló 2011. évi CLXXXIX. törvény (továbbiakban: Mötv.) 143. § (3) bekezdésében kapott felhatalmazás alapján a közterületek elnevezéséről és a házszámozás szabályairól a következő rendeletet alkotja.

**I. FEJEZET**

**ÁLTALÁNOS RENDELKEZÉSEK**

1. § (1) A rendelet hatálya Völcsej község közigazgatási területére terjed ki.  
(2) Völcsej község közigazgatási területén új közterületet elnevezni, új házszámot megállapítani, a korábban megállapított közterületnevet és házszámot megváltoztatni e rendelet szabályai szerint lehet.
2. § E rendelet alkalmazásában:
  1. *Közterület*: az épített környezet alakításáról és védelméről szóló törvény szerinti közterület
  2. *Közterületnév*: a magyarországi hivatalos földrajzi nevek megállapításáról és nyilvántartásáról szóló kormányrendelet szerinti közterületnév.
  3. *Házszám*: olyan számmal, számmal és betűvel meghatározott azonosító jel, amely az ingatlan nyilvántartásban helyrajzi számmal jelölt ingatlanhoz tartozik, és amely az ingatlan térbeli beazonosítását szolgálja.

**II. FEJEZET**

**A KÖZTERÜLETEK ELNEVEZÉSÉRE VONATKOZÓ SZABÁLYOK**

3. § (1) Minden közterületet el kell nevezni. A közterületek nevének megállapítása és megváltoztatása Völcsej Község Önkormányzata Képviselő-testületének hatáskörébe tartozik.  
(2) Az újonnan létesített közterület nevét a létrejöttét követő egy éven belül kell megállapítani.  
(3) Az utcák, épületek közötti szervíz utakat, gyalogutakat, mezőgazdasági célú területet és lakónépességet nem érintő dűlőutakat nem szükséges elnevezni.
4. § (1) A közterület elnevezésénél figyelemmel kell lenni Völcsej község jellegére, történelmére, hagyományaira, földrajzi sajátosságaira, kulturális, természeti történelmi értékeire, sajátosságaira.  
(2) A település közigazgatási területén több azonos elnevezésű közterület nem lehet. Ez alól kivételt képeznek a különböző helyrajzi számon lévő, de természetben egymás folytatásában elhelyezkedő azonos típusú közterületek.

(3) Közterületet személyről, tárgyról, állatról, növényről, történelmi eseményről, földrajzi névről, elhelyezkedésről, fogalomról lehet elnevezni.

5.§(1) A közterület elnevezése során törekedni kell arra, hogy az elnevezés rövid, közérthető, a magyar nyelvhelyesség szabályainak megfelelő legyen.

(2) A személyről történő elnevezés során törekedni kell arra, hogy az elnevezés olyan személynek állítson emléket, aki

a) a társadalmi élet bármely területén kimagasló érdemeket szerzett, tevékenysége a nemzet szellemi, anyagi gyarapodását szolgálta, közmegebecsülésnek örvendett, vagy

b) élete, munkássága Völcséj községhez vagy a térséghez kötődik, hozzájárult Völcséj vagy térség fejlődéséhez, vagy példa értékű lehet Völcséj község lakói számára.

6. § A közterület nevének megállapítását vagy megváltoztatását kezdeményezheti:

a) polgármester,

b) helyi önkormányzati képviselő,

c) Képviselő-testület bizottsága,

d) Völcséj községben bejelentett lakcímmel rendelkező állampolgár,

e) Völcséj községben ingatlannal, székhellyel, telephellyel rendelkező jogi személy.

7. § A közterület elnevezésével kapcsolatos döntést közzé kell tenni, és a döntésről értesíteni kell az Okmányirodát, az illetékes földhivatalt, rendőrkapitányságot, postahivatalt, tűzoltóságot, mentőállomást, és a közmű-szolgáltatókat.

### III. FEJEZET

#### A HÁZSZÁM MEGÁLLAPÍTÁSÁRA VONATKOZÓ SZABÁLYOK

8. § (1) A névvel ellátott közterület mentén lévő lakóházakat, egyéb épületeket és az építési telkeket (a továbbiakban: ingatlan) házzszámmal kell ellátni.

(2) A házzszámozásnál figyelemmel kell lenni azon beépítetlen telkekre is, melyek a későbbi beépítéskor a közbenső házzszámmal kapják.

(3) Ingatlan megosztása esetén, amennyiben az újonnan kialakuló telek ugyanarra a közterületre nyílik, a házzszámmat az ABC nagybetűivel kell megkülönböztetni.

(4) Telekegyesítéskor a házzszámmok össze kell vonni.

(5) Amennyiben egy ingatlan több közterülettel, utcával is érintkezik, a házzszámmat arról a közterületről kell megállapítani, amely felől az ingatlan megközelíthető, amely közterületre az ingatlan bejárata esik. Amennyiben ez több közterület esetében is igaz, akkor az ingatlan a szélesebb közterület soron következő házzszámmát kell kapnia.

9.§(1) Az utca házzszámozása 1-től kezdődően, növekvő arab számozással folyamatosan történik.

(2) A földrajzi okokból csak az egyik oldalán beépíthető utcák házzszámozása arab számozással 1-től kezdődően folyamatos.

10.§(1) Egy helyrajzi számú ingatlanon álló több épület esetén, továbbá telekmegosztás során keletkező új helyrajzi számú ingatlan esetén a magyar ABC sorrend szerinti nagybetűivel történő megkülönböztetés alkalmazható, szám/betűjel formátumban, a kettős, hármas és ékezetes betűk alkalmazása nélkül.

(2) A kialakult házzszámozást követően egyesített ingatlanok megtartják eredeti házzszámmukat.

(3) Egy közterületre nyíló ingatlanok azonos számmal nem jelölhetők.

11.§ A házzszám megállapításáról szóló döntést az érintett ingatlannal rendelkezni jogosultakon túl közölni kell a 7. §-ban meghatározott szervekkel.




#### IV. FEJEZET

### NÉVTÁBLÁK ÉS HÁZSZÁMTÁBLÁK ELHELYEZÉSE

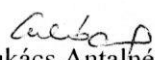
12. § (1) A közterületek nevét jól látható módon, névtáblán kell feltüntetni.  
(2) A közterületek névtábláit a saroktelek kerítésén, ennek hiányában a saroképületen, vagy külön tartószerkezeten kell elhelyezni.  
(3) A névtábla kihelyezésével érintett ingatlan tulajdonosa vagy használója a névtábla kihelyezését tűrni köteles.  
(4) A névtáblák kihelyezéséről, karbantartásáról, szükség esetén cseréjéről, pótlásáról az önkormányzat gondoskodik.
13. § A közterület elnevezésének megváltozása esetén a régi elnevezést feltüntető névtáblákat, a változásról szóló döntést követően egy évig piros átlós vonallal áthúzva az eredeti helyén kell hagyni, és az új elnevezést feltüntető névtáblákat közvetlenül a régi fölött vagy alatt kell elhelyezni.
14. § (1) A házzámot jelző táblát (a továbbiakban: házzámtábla) az ingatlan utcafronti kerítésére vagy házfalára, az utcáról jól látható módon kell az ingatlan használójának, kezelőjének, ennek hiányában a tulajdonosának elhelyezni.  
(2) A házzámtábla beszerzéséről, kihelyezéséről, olvasható állapotban tartásáról, szükség szerint cseréjéről, pótlásáról az ingatlan tulajdonosa köteles gondoskodnia.

### ZÁRÓ RENDELKEZÉS

15. § (1) Ez a rendelet 2014. szeptember 1-jén lép hatályba.  
(2) A rendelet hatályba lépésekor meglévő közterületi elnevezést és házzámokat a hatályba lépés nem érinti.

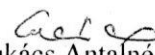
  
Szóke Attila  
polgármester



  
Lukács Antalné  
jegyző

Kihirdetési záradék: A rendelet a képviselő-testület 2014. augusztus 12-i ülésén fogadta el, a jegyző 2014. augusztus 21-én kihirdette.



  
Lukács Antalné  
jegyző